




Załącznik Nr 6
do decyzji lokalizacji inwestycji
celu publicznego Nr/2023
z dnia 07.11.2023 r.

WARUNKI PRZESTRZENNE ZAGOSPODAROWANIA I ZABUDOWY TERENU	
OBOWIĄZUJĄCY ZAKRES ZAŁĄCZNIKA Skala 1:1000	
gmina Łyszkowice obręb Polesie	
	Granice terenu inwestycji polegającej na budowie sieci gazowej średniego ciśnienia, oznaczone liczbami od 39 do 44.
	Oznaczenie działki ewidencyjnej wymienionych w decyzji.
	Granice gmin.
Symbol przeznaczenia terenu w obowiązującym miejscowym planie zagospodarowania przestrzennego.	
MNu	Tereny zabudowy mieszkaniowej jednorodzinnej z usługami.
KD-D	Tereny dróg publicznych - droga (ulica) dojazdowa.
KD-L	Tereny dróg publicznych - droga (ulica) lokalna.

WÓJT GMINY NIEBORÓW
Al. Legionów Polskich 26
99-416 Nieborów, woj. łódzkie
tel. 0-46/ 838-56-13, fax 838-56-58

WÓJT
mgr Jarosław Papuga

Aleksandra Szaniszczyl
mgr inż. arch.

projektant arch. planowania przestrzennego
(art. 5 ustawy z dnia 27.07.2003 r. o planowaniu
i zagospodarowaniu przestrzennym)