

MIEJSCOWY PLAN ZAGOSPODAROWANIA PRZESTRZENNEGO
 GMINY NIEBORÓW
 fragment obszaru wsi Bełchów
 Rysunek planu Nr 2 skala 1:1000
 Załącznik Nr 2 do Uchwały Nr...../...../
 Rady Gminy Nieborów z dnia

LEGENDA

Określenie terenów numeracją i symbolem **4.1U** — Numer obrębu ewidencyjnego
 — Klasa przeznaczenia terenu
 — Numer porządkowy terenu

	Linie rozgraniczające tereny o różnym przeznaczeniu lub różnych zasadach zagospodarowania
	Granica obszaru objętego planem
2728E	Oznaczenie drogi powiatowej
	Linie zabudowy - nieprzekraczalne
	Zwymiarowanie linii zabudowy w metrach

OBJAŚNIENIA OZNACZEŃ KLASY PRZEZNACZENIA TERENU
 W OBSZARZE PLANU MIEJSCOWEGO

Symbol	Klasa przeznaczenia
	Teren usług

OBJAŚNIENIA OZNACZEŃ PRZEZNACZENIA TERENU
 W OTOCZENIU OBSZARU MIEJSCOWEGO PLANU

Symbol	Kategoria przeznaczenia
UOs	Tereny zabudowy kultu religijnego
MNu	Tereny zabudowy mieszkaniowej jednorodzinnej z usługami
KD-D	Tereny dróg publicznych - droga (ulica) dojazdowa
KD-Z	Tereny dróg publicznych - droga (ulica) zbiorcza

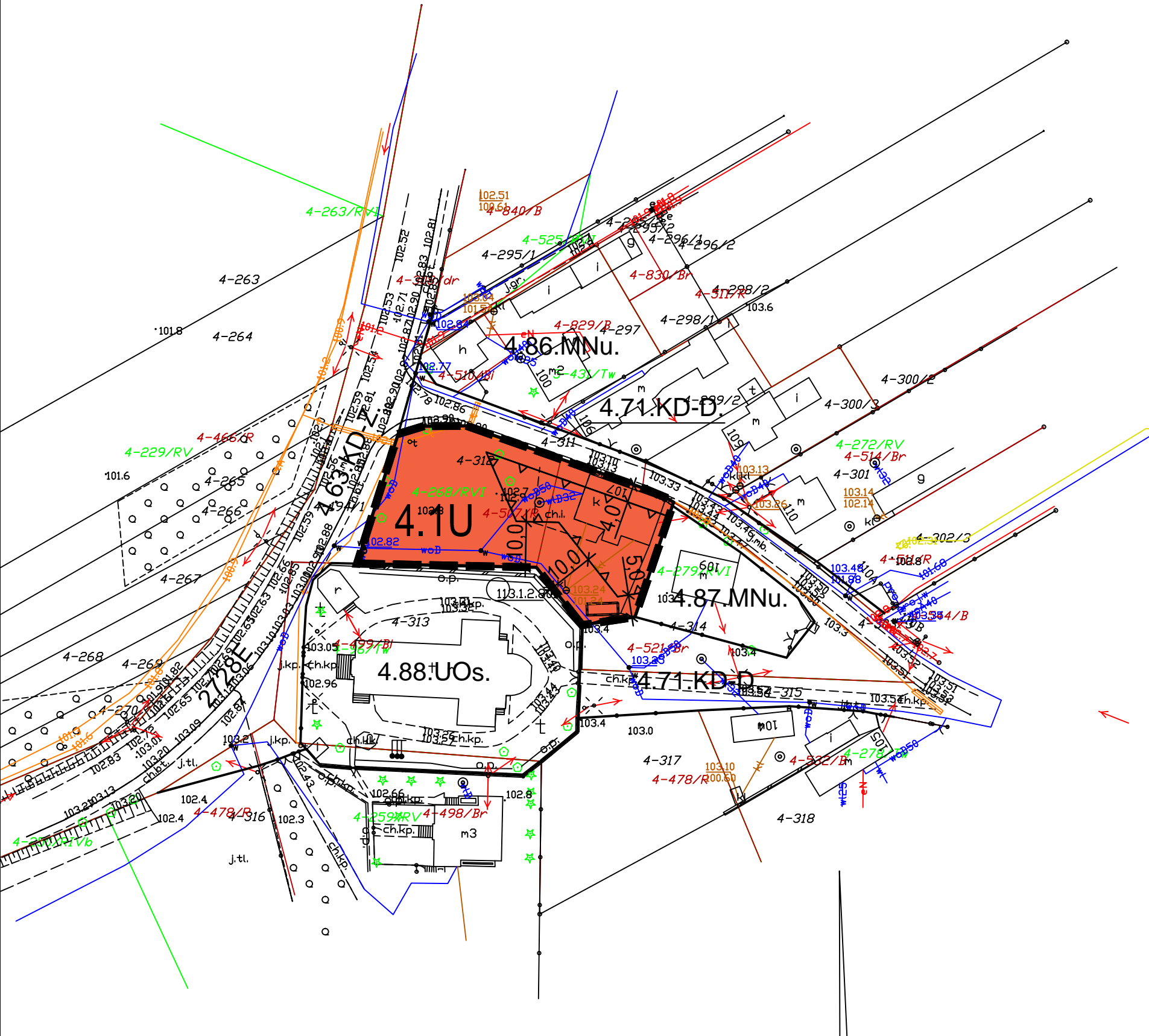

OBJAŚNIENIA OZNACZEŃ NA WYRYSIE Z RYSUNKU STUDIUM

Oznaczenie	Kierunki rozwoju w obszarze objętym planem
B1	Obszary zabudowy o dominującej formie zabudowy mieszkaniowej jednorodzinnej i wielorodzinnej oraz usługowej z dopuszczeniem zabudowy produkcyjnej, obsługi komunikacji samochodowej i zaplecza techniczne motoryzacji


WYRYS

z rysunku studium uwarunkowań i kierunków
 zagospodarowania przestrzennego gminy Nieborów
 Skala 1:10 000

Granice obszaru objętego planem miejscowym



Mapa w układzie współrzędnych PL-2000
 Licencja nr GKN.6642.2.1442.2022_1005_CL1
 Starosty Łowickiego z dnia 15.11.2022 r.



SKALA LINIOWA