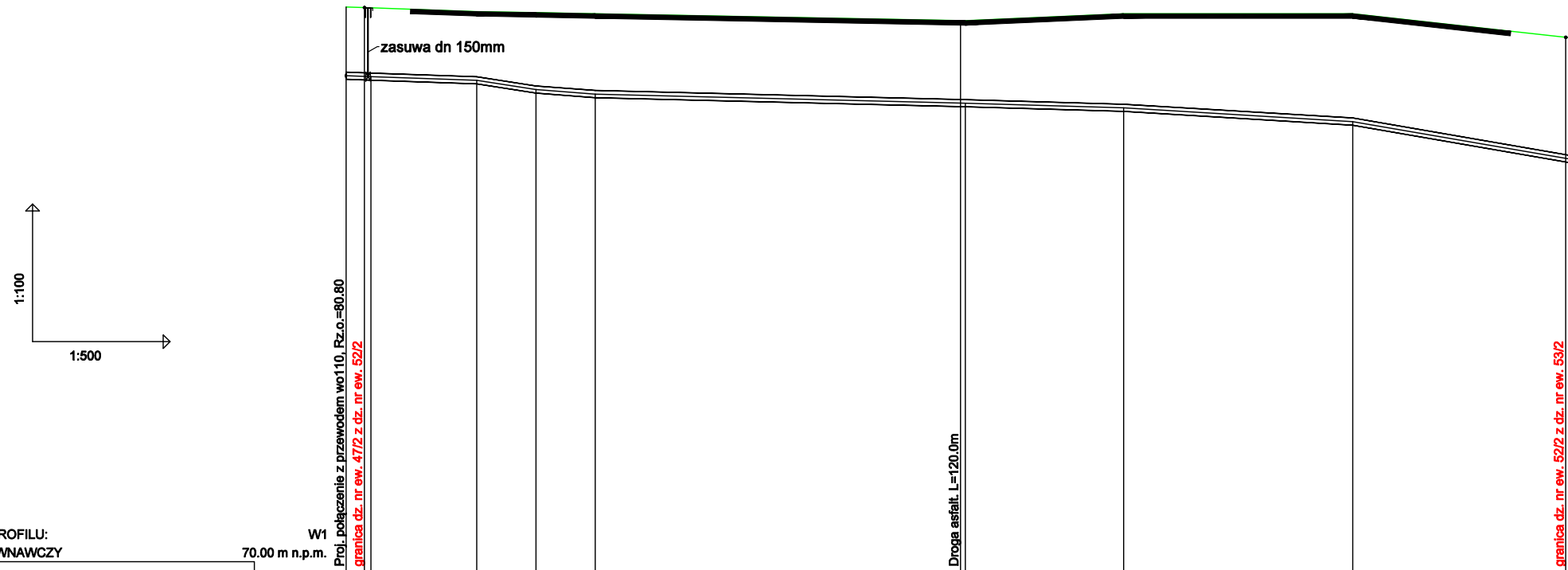
zasuwa dn 150mm
1:100
1:500
Proj. połączenie z przewodem wo110, Rz.o.=80.80
granica dz. nr ew. 47/2 z dz. nr ew. 52/2
Droga asfalt. L=120.0m
granica dz. nr ew. 52/2 z dz. nr ew. 53/2

OZNACZENIE PROFILU: W1
POZIOM PORÓWNAWCZY 70.00 m n.p.m.

RZĘDNA TERENU ISTN.	82.30	82.28	82.20	82.18	82.15	82.00	82.15	82.15	
RZĘDNA OSI PRZEWODU	80.80	80.78	80.70	80.50	80.40	80.20	80.10	79.80	79.00
ZAGŁĘBIENIE OSI PRZEWODU	1.50	1.50	1.50	1.68	1.75	1.80	2.05	2.35	2.64
SPADKI, DŁUGOŚCI	0.7% 14.0m		3.09% 6.5	1.55% 6.5	0.5% 40.5m	0.58% 17.5m	1.2% 25.0m	3.45%	
ŚREDNICA, MATERIAŁ	PEHD 160mm L=172.5m								
ODLEGŁOŚCI	0.0 2.5	2.5 11.5	14.0 6.5	20.5 6.5	27.0 40.5	67.5 17.5	85.0 25.0	110.0	
HEKTOMETRY	W1	W2	W3	W4	W5	W6	W7	W8	

0 1

P.S.I./EPI-Graf, Generator rysunkowy Profil Koordynator 6.0
Nazwa pliku: 21072019 kompina Projekt: 1

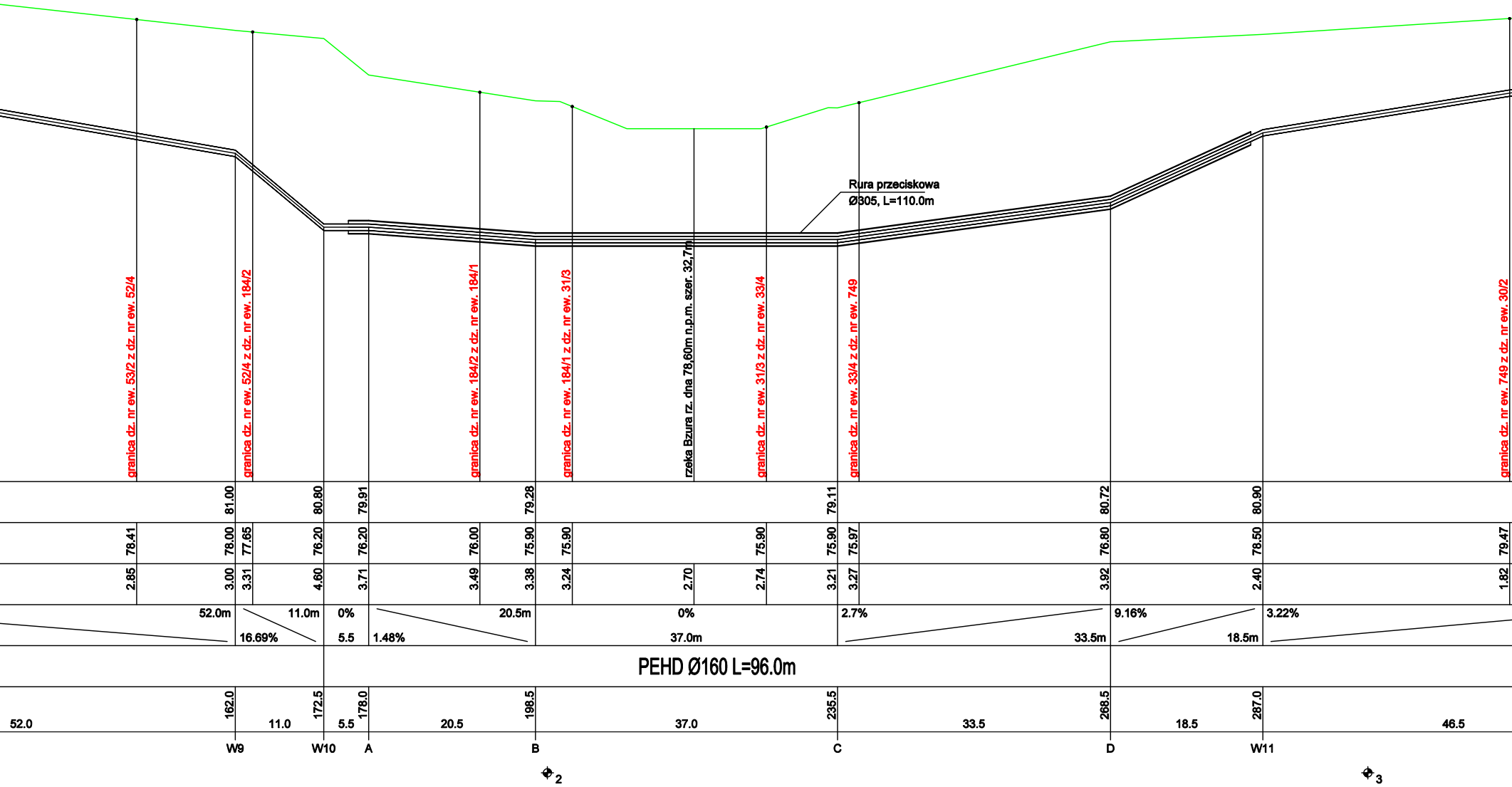

Rura przeciskowa
Ø305, L=110.0m
granica dz. nr ew. 53/2 z dz. nr ew. 52/4
granica dz. nr ew. 52/4 z dz. nr ew. 184/2
granica dz. nr ew. 184/2 z dz. nr ew. 184/1
granica dz. nr ew. 184/1 z dz. nr ew. 31/3
rzeka Bzura rz. dna 78,60m n.p.m. szer. 32,7m
granica dz. nr ew. 31/3 z dz. nr ew. 33/4
granica dz. nr ew. 33/4 z dz. nr ew. 749
granica dz. nr ew. 749 z dz. nr ew. 30/2
81.00
80.80
79.91
79.28
79.11
80.72
80.90
78.41
78.00
77.65
76.20
76.20
76.00
75.90
75.90
75.90
75.90
75.97
76.80
78.50
79.47
2.85
3.00
3.31
4.60
3.71
3.49
3.38
3.24
2.70
2.74
3.21
3.27
3.92
2.40
1.82
52.0m
16.69%
11.0m
0%
5.5
1.48%
20.5m
0%
37.0m
2.7%
33.5m
9.16%
18.5m
3.22%
PEHD Ø160 L=96.0m
162.0
172.5
178.0
198.5
235.5
268.5
287.0
52.0
11.0
5.5
20.5
37.0
33.5
18.5
46.5
W9
W10
A
B
C
D
W11
2
3


zawór odpowietrzający napowietrzający
odpowietrzenie i napowietrzenie sieci wodociągowej
granica dz. nr ew. 30/2 z dz. nr ew. 7
81.50
81.00
80.00
79.50
79.51
1.50
1.50
1.50
46.5m
1.77%
28.0m
0.17%
334.0
362.0
28.0
175.5
W12
W13
4
5

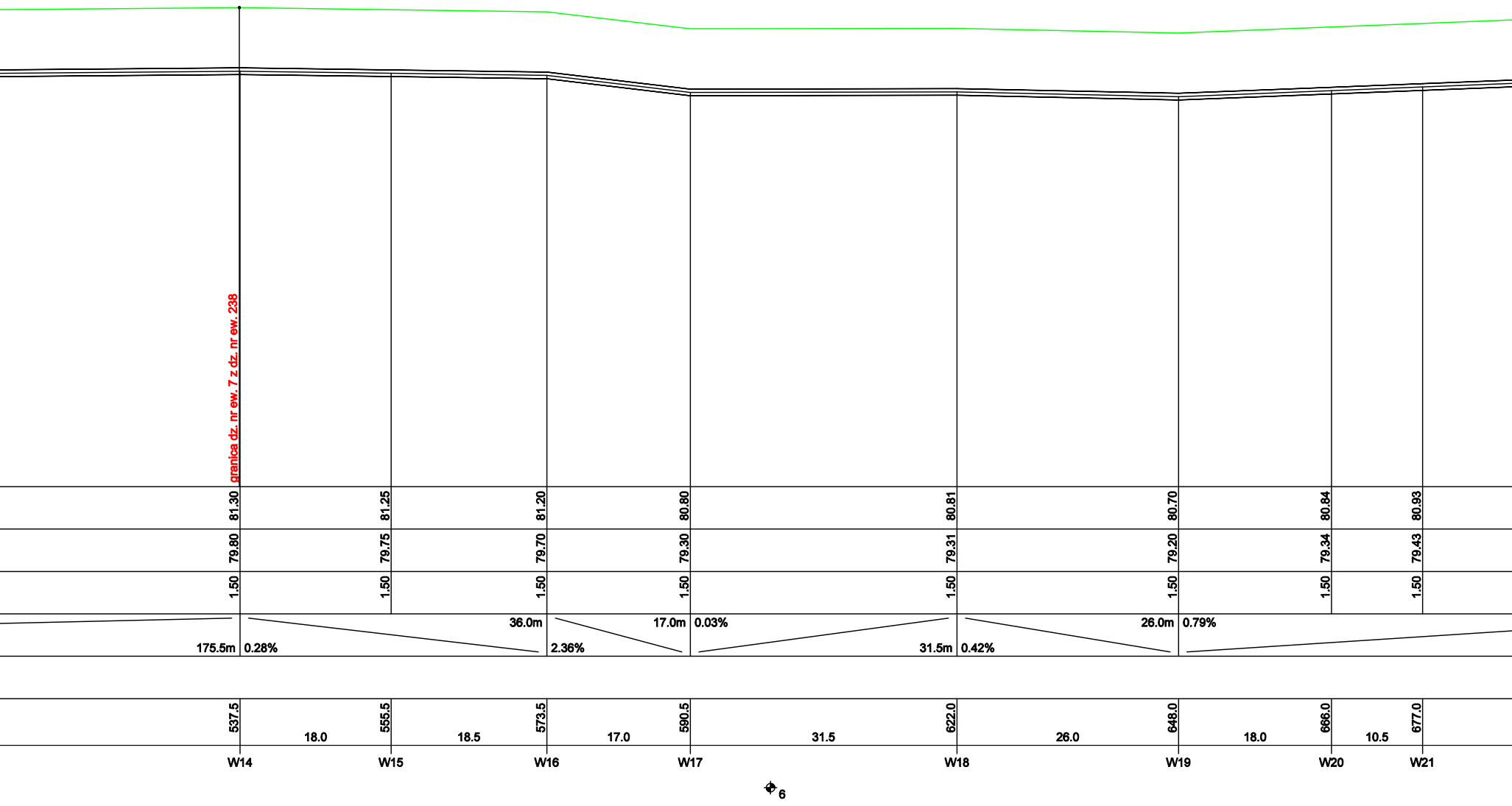
granica dz. nr ew. 7 z dz. nr ew. 238
81.30
81.25
81.20
80.80
80.81
80.70
80.84
80.93
79.80
79.75
79.70
79.30
79.31
79.20
79.34
79.43
1.50
1.50
1.50
1.50
1.50
1.50
1.50
1.50
175.5m
0.28%
36.0m
2.36%
17.0m
0.03%
31.5m
0.42%
26.0m
0.79%
537.5
555.5
573.5
590.5
622.0
648.0
666.0
677.0
18.0
18.5
17.0
31.5
26.0
18.0
10.5
W14
W15
W16
W17
W18
W19
W20
W21
6

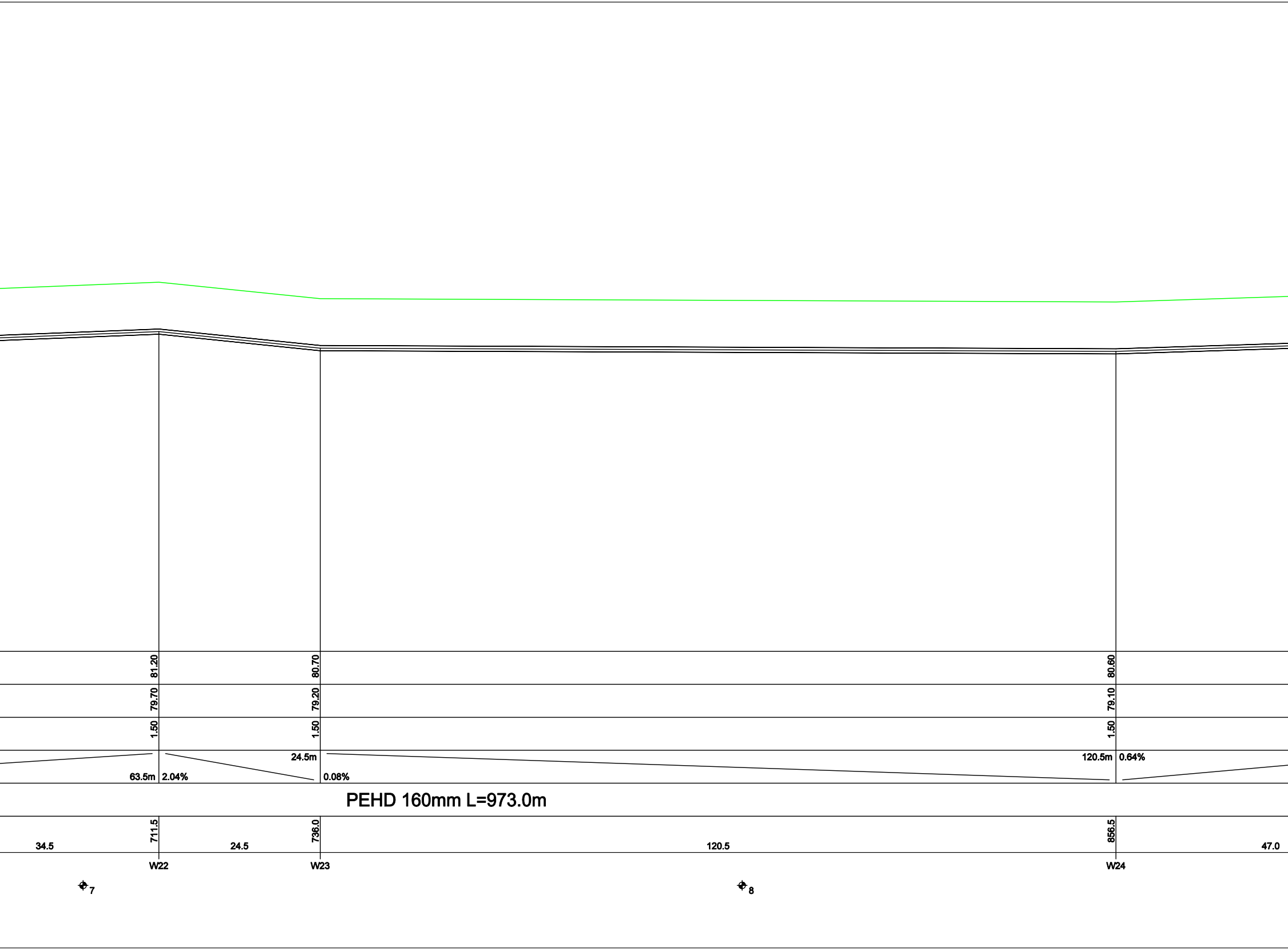
81.20
80.70
80.60
79.70
79.20
79.10
1.50
1.50
1.50
63.5m
2.04%
24.5m
0.08%
120.5m
0.64%
PEHD 160mm L=973.0m
711.5
736.0
856.5
34.5
24.5
120.5
47.0
W22
W23
W24
7
8


granica dz. nr ew. 238 z dz. nr ew. 162
80.90
81.00
80.90
81.10
81.30
81.80
81.80
79.40
79.50
79.40
79.59
79.60
79.80
80.30
80.30
1.50
1.50
1.50
1.50
1.50
1.50
1.50
1.50
0.79%
47.0m
12.5m
0.37%
27.5m
0.39%
51.0m
0.89%
22.5m
1.06%
47.0m
0%
8.5
0.61%
903.5
12.5
916.5
27.5
943.5
51.0
995.0
22.5
1017.5
47.0
1064.5
8.5
1073.5
W25
W26
W27
W28
W29
W30
W31
9
10

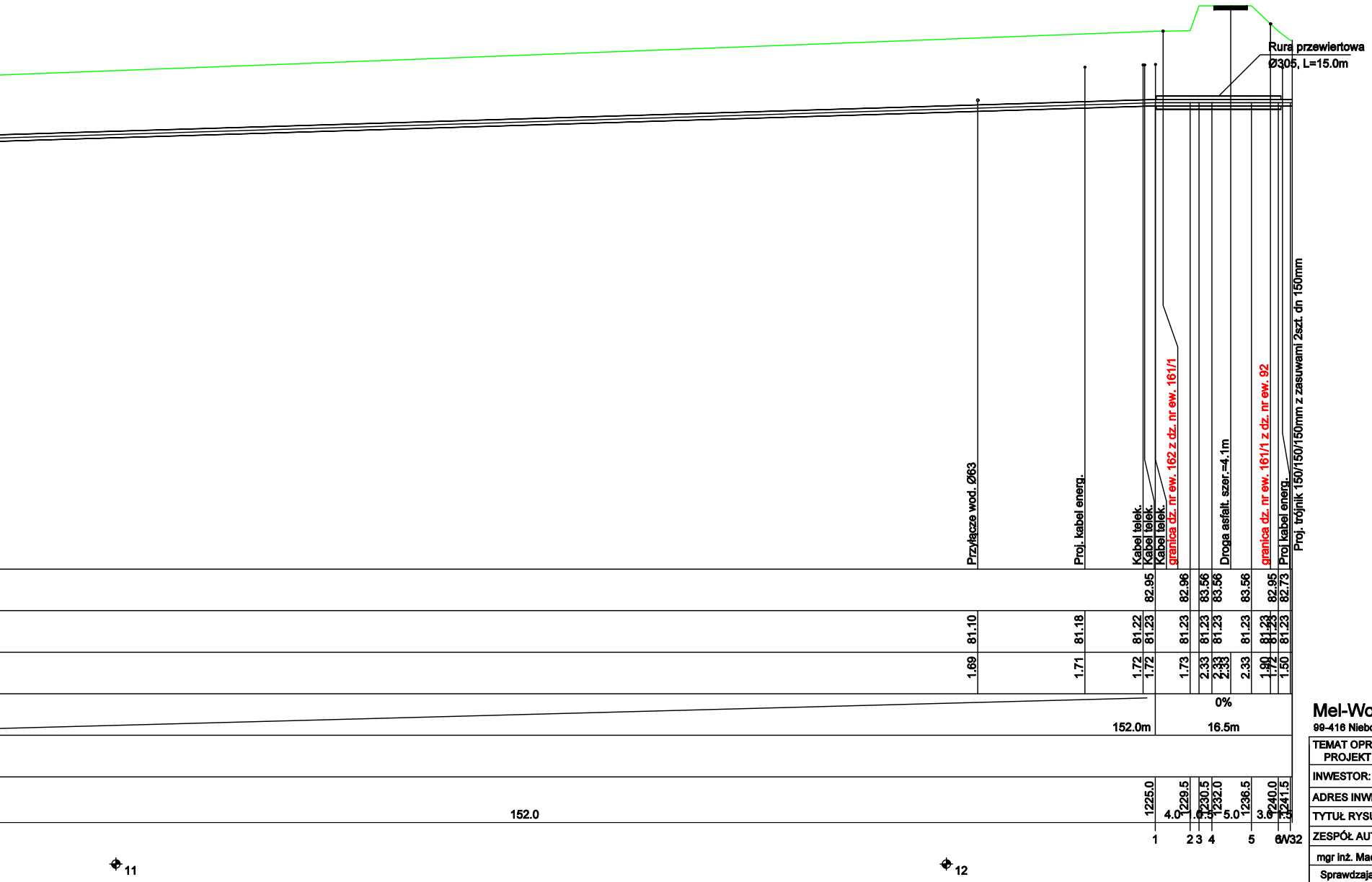
Rura przewiertowa
Ø305, L=15.0m
Przyłącze wod. Ø63
Proj. kabel energ.
Kabel telek.
Kabel telek.
Kabel telek.
granica dz. nr ew. 162 z dz. nr ew. 161/1
Droga asfalt. szer.=4.1m
granica dz. nr ew. 161/1 z dz. nr ew. 92
Proj kabel energ.
Proj. trójnik 150/150/150mm z zasuwami 2szt. dn 150mm
82.95
82.96
83.56
83.56
83.56
82.95
82.73
81.10
81.18
81.22
81.23
81.23
81.23
81.23
81.23
81.23
81.23
81.23
1.69
1.71
1.72
1.72
1.73
2.33
2.33
2.33
2.33
1.90
1.72
1.50
0%
152.0m
16.5m
152.0
1225.0
1229.5
1230.5
1232.0
1236.5
1240.0
1241.5
4.0
1.0
0.5
5.0
3.0
1.5
1
2
3
4
5
6
W32
11
12

Mel-Wod-Kan Maciej Krzeszewski

99-416 Nieborów; Mysłaków ul.Rybacka 3 tel. 600 393 104

TEMAT OPRACOWANIA: PROJEKT BUDOWLANY BUDOWY SIECI WODOCIĄGOWEJ ROZDZIELCZEJ				
INWESTOR: GMINA NIEBORÓW, AL. LEGIONÓW POLSKICH 26 99-416 NIEBORÓW				
ADRES INWESTYCJI: BEDNARY - KOMPINA				
TYTUŁ RYSUNKU : Profil podłużny proj. sieci wodociągowej				
ZESPÓŁ AUTORSKI :	UPR. PROJ.	PODPIS	BRANŻA:	SANIT.
mgr inż. Maciej Krzeszewski	LOD/3655/PWBS/18		FAZA:	projekt budowlany
Sprawdzający: mgr inż. Piotr Kurpienik	83/00/Wł.		DATA:	STYCZEŃ 2020R.
			SKALA:	1:100/500
			NUMER RYSUNKU:	02